





ಜಲಾನಯನ ಯೋಜನೆಗಳ ಚಟುವಟಿಕೆ/ಕಾಮಗಾರಿಗಳನ್ನು ಅಂತರ್ಜಾಲದಲ್ಲಿ ಅಳವಡಿಸಲು ಸಂಕ್ಷಿಪ್ತ ಮಾಹಿತಿ

ಯೋಜನೆಯ ಹೆಸರು:	ರಾಷ್ಟ್ರೀಯ ಕೃಷಿ ವಿಕಾಸ ಯೋಜನೆ-ತಡೆ ಆಣೆ (ಆರ್.ಕೆ.ವಿ.ವೈ -ಚೆಕ್ ಡ್ಯಾಂ)
ವರ್ಷ:	2021-22
ಕಾಮಗಾರಿಯ/ ಚಟುವಟಿಕೆಯ ಹೆಸರು:	ಚೆಕ್ ಡ್ಯಾಂ
ಕಾಮಗಾರಿ/ಚಟುವಟಿಕೆಯ ಛಾಯಚಿತ್ರ (photo with Lat & Long)	 <p>Latitude: 14.823148 Longitude: 76.123397 Elevation: 576.44±45 m Accuracy: 10.5 m Time: 07-11-2022 17:07 Note: RKVY CD 2021-22</p> <p>Powered By NoteCam</p>
ಸರ್ವೆ ನಂಬರ್:	469, 470
ಅಕ್ಷಾಂಶ ಮತ್ತು ರೇಖಾಂಶ:	14.823148 76.123397
ಗ್ರಾಮ:	ಗಜಾಪುರ
ತಾಲ್ಲೂಕು:	ಹರಪನಹಳ್ಳಿ
ಜಿಲ್ಲೆ:	ವಿಜಯನಗರ
ಕಾಮಗಾರಿ/ ಚಟುವಟಿಕೆಯ ಅಂದಾಜು ಮೊತ್ತ (ರೂಪಾಯಿಗಳಲ್ಲಿ)	499800/-
ಕಾಮಗಾರಿ/ ಚಟುವಟಿಕೆಯ ಕುರಿತು ಸಂಕ್ಷಿಪ್ತ ವಿವರ (ಸಮುದಾಯ ಕಾಮಗಾರಿಯಾಗಿದ್ದರೆ ಅಂದಾಜು ನೀರು ಸಂಗ್ರಹಣೆ (Cubic Meter), ರಕ್ಷಣಾತ್ಮಕ ನೀರಾವರಿ ಪ್ರದೇಶ, ಫಲಾನುಭವಿಗಳ ಸಂಖ್ಯೆ ವೈಯಕ್ತಿಕ ಕಾಮಗಾರಿಯಾಗಿದ್ದರೆ, ಫಲಾನುಭವಿ ಹೆಸರು, ಚಟುವಟಿಕೆಯಿಂದ ಪಡೆಯುತ್ತಿರುವ ಲಾಭ)	ಈ ಚೆಕ್ ಡ್ಯಾಂ ಸಮುದಾಯ ಕಾಮಗಾರಿಯಾಗಿದ್ದು ಅಂದಾಜು 1150 ಕ್ಯೂಬಿಕ್ ಮೀ. ನೀರು ಸಂಗ್ರಹಣೆ ಹೊಂದಿದೆ. ಪಲಾನುಭವಿಗಳು ಸಂಖ್ಯೆ: 10

ಯೋಜನೆಯ ಹೆಸರು:	ರಾಷ್ಟ್ರೀಯ ಕೃಷಿ ವಿಕಾಸ ಯೋಜನೆ-ತಡೆ ಆಣೆ (ಆರ್.ಕೆ.ವಿ.ವೈ -ಚೆಕ್ ಡ್ಯಾಂ)
ವರ್ಷ:	2021-22
ಕಾಮಗಾರಿಯ/ ಚಟುವಟಿಕೆಯ ಹೆಸರು:	ಚೆಕ್ ಡ್ಯಾಂ
ಕಾಮಗಾರಿ/ಚಟುವಟಿಕೆಯ ಛಾಯಚಿತ್ರ (photo with Lat &Long)	 <p>Latitude: 14.995492 Longitude: 76.143773 Elevation: 550.28±7 m Accuracy: 2700.0 m Time: 05-23-2022 11:32 Note: rkvy 01</p> <p>Powered by NoteCam</p>
ಸರ್ವೆ ನಂಬರ್:	384
ಅಕ್ಷಾಂಶ ಮತ್ತು ರೇಖಾಂಶ:	N:14.995492 EO:76.143773
ಗ್ರಾಮ:	ಸೊನ್ನ
ತಾಲ್ಲೂಕು:	ಹಗರಿಬೋಮ್ಮನಹಳ್ಳಿ
ಜಿಲ್ಲೆ:	ವಿಜಯನಗರ
ಕಾಮಗಾರಿ/ ಚಟುವಟಿಕೆಯ ಅಂದಾಜು ಮೊತ್ತ (ರೂಪಾಯಿಗಳಲ್ಲಿ)	499991/-
ಕಾಮಗಾರಿ/ ಚಟುವಟಿಕೆಯ ಕುರಿತು ಸಂಕ್ಷಿಪ್ತ ವಿವರ (ಸಮುದಾಯ ಕಾಮಗಾರಿಯಾಗಿದ್ದರೆ ಅಂದಾಜು ನೀರು ಸಂಗ್ರಹಣೆ (ಅಣ್ಣುಭಿ ಒಣ್ಣುಜಡಿ), ರಕ್ಷಣಾತ್ಮಕ ನೀರಾವರಿ ಪ್ರದೇಶ, ಫಲಾನುಭವಿಗಳ ಸಂಖ್ಯೆ ವೈಯಕ್ತಿಕ ಕಾಮಗಾರಿಯಾಗಿದ್ದರೆ, ಫಲಾನುಭವಿ ಹೆಸರು, ಚಟುವಟಿಕೆಯಿಂದ ಪಡೆಯುತ್ತಿರುವ ಲಾಭ)	ಈ ಚೆಕ್ ಡ್ಯಾಂ ಸಮುದಾಯ ಕಾಮಗಾರಿಯಾಗಿದ್ದು ಅಂದಾಜು 970 ಕ್ಯೂಬಿಕ್ ಮೀ. ನೀರು ಸಂಗ್ರಹಣೆ ಹೊಂದಿದೆ. ಪಲಾನುಭವಿಗಳು ಸಂಖ್ಯೆ: 6

ಯೋಜನೆಯ ಹೆಸರು:	ರಾಷ್ಟ್ರೀಯ ಕೃಷಿ ವಿಕಾಸ ಯೋಜನೆ-ತಡೆ ಆಣೆ (ಆರ್.ಕೆ.ವಿ.ವೈ -ಚಿಕ್ ಡ್ಯಾಂ)
ವರ್ಷ:	2021-22.
ಕಾಮಗಾರಿಯ/ ಚಟುವಟಿಕೆಯ ಹೆಸರು:	ಚಿಕ್ ಡ್ಯಾಂ-01.
ಕಾಮಗಾರಿ/ಚಟುವಟಿಕೆಯ ಛಾಯಚಿತ್ರ (photo with Lat &Long)	 <p>Latitude: 14°47'55" Longitude: 76°33'44" Elevation: 603.19±18 m Accuracy: 8.7 m Time: 14:24 Note: 2021-22 Rkvy_cd-1 shidegala_village</p> <p>Powered by MitoCam</p>
ಸರ್ವೆ ನಂಬರ್:	460, 461
ಅಕ್ಷಾಂಶ ಮತ್ತು ರೇಖಾಂಶ:	14.4755. 76.3344.
ಗ್ರಾಮ:	ಸಿಡೆಗಲ್ಲು.
ತಾಲ್ಲೂಕು:	ಕೂಡ್ಲಿಗಿ.
ಜಿಲ್ಲೆ:	ವಿಜಯನಗರ.
ಕಾಮಗಾರಿ/ ಚಟುವಟಿಕೆಯ ಅಂದಾಜು ಮೊತ್ತ (ರೂಪಾಯಿಗಳಲ್ಲಿ)	499963/-
ಕಾಮಗಾರಿ/ ಚಟುವಟಿಕೆಯ ಕುರಿತು ಸಂಕ್ಷಿಪ್ತ ವಿವರ (ಸಮುದಾಯ ಕಾಮಗಾರಿಯಾಗಿದ್ದರೆ ಅಂದಾಜು ನೀರು ಸಂಗ್ರಹಣೆ (Cubic Meter), ರಕ್ಷಣಾತ್ಮಕ ನೀರಾವರಿ ಪ್ರದೇಶ, ಫಲಾನುಭವಿಗಳ ಸಂಖ್ಯೆ ವೈಯಕ್ತಿಕ ಕಾಮಗಾರಿಯಾಗಿದ್ದರೆ, ಫಲಾನುಭವಿ ಹೆಸರು, ಚಟುವಟಿಕೆಯಿಂದ ಪಡೆಯುತ್ತಿರುವ ಲಾಭ)	ಸಿಡೆಗಲ್ಲು ಗ್ರಾಮದಲ್ಲಿ ಚಿಕ್ ಡ್ಯಾಂ ನಿರ್ಮಿಸಲಾಗಿದೆ, ಅಂದಾಜು- 1150 cmt ನೀರು ಸಂಗ್ರಹಣೆಯಾಗುತ್ತದೆ, ಜಾನುವಾರುಗಳಿಗೆ ನೀರು ಕುಡಿಯಲು ಹಾಗೂ ಅಂದಾಜು 4 ಹೆಕ್ಟರ್ ರಕ್ಷಣಾತ್ಮಕ ನೀರಾವರಿಯನ್ನು ಬಳಸಲಾಗುತ್ತದೆ. ಫಲಾನುಭವಿಗಳ ಸಂಖ್ಯೆ-06.

ಯೋಜನೆಯ ಹೆಸರು:	ರಾಷ್ಟ್ರೀಯ ಕೃಷಿ ವಿಕಾಸ ಯೋಜನೆ-ತಡೆ ಆಣೆ (ಆರ್.ಕೆ.ವಿ.ವೈ -ಚೆಕ್ ಡ್ಯಾಂ)
ವರ್ಷ:	2021-22.
ಕಾಮಗಾರಿಯ/ ಚಟುವಟಿಕೆಯ ಹೆಸರು:	ಚೆಕ್ ಡ್ಯಾಂ-02.
ಕಾಮಗಾರಿ/ಚಟುವಟಿಕೆಯ ಛಾಯಾಚಿತ್ರ (photo with Lat &Long)	 <p>Latitude: 14°47'49" Longitude: 76°33'51" Elevation: 607.19±20 m Accuracy: 8.4 m Time: 14:32 Note: 2021-22 Rkvy_cd-2 shidegala, vilage</p> <p>Powered by WaterCam</p>
ಸರ್ವೆ ನಂಬರ್:	447
ಅಕ್ಷಾಂಶ ಮತ್ತು ರೇಖಾಂಶ:	14.4749. 76.3351.
ಗ್ರಾಮ:	ಸಿಡೆಗಲ್ಲು.
ತಾಲ್ಲೂಕು:	ಕೂಡ್ಲಿಗಿ.
ಜಿಲ್ಲೆ:	ವಿಜಯನಗರ.
ಕಾಮಗಾರಿ/ ಚಟುವಟಿಕೆಯ ಅಂದಾಜು ಮೊತ್ತ (ರೂಪಾಯಿಗಳಲ್ಲಿ)	499370/-
ಕಾಮಗಾರಿ/ ಚಟುವಟಿಕೆಯ ಕುರಿತು ಸಂಕ್ಷಿಪ್ತ ವಿವರ (ಸಮುದಾಯ ಕಾಮಗಾರಿಯಾಗಿದ್ದರೆ ಅಂದಾಜು ನೀರು ಸಂಗ್ರಹಣೆ (Cubic Meter), ರಕ್ಷಣಾತ್ಮಕ ನೀರಾವರಿ ಪ್ರದೇಶ, ಫಲಾನುಭವಿಗಳ ಸಂಖ್ಯೆ ವೈಯಕ್ತಿಕ ಕಾಮಗಾರಿಯಾಗಿದ್ದರೆ, ಫಲಾನುಭವಿ ಹೆಸರು, ಚಟುವಟಿಕೆಯಿಂದ ಪಡೆಯುತ್ತಿರುವ ಲಾಭ)	ಸಿಡೆಗಲ್ಲು ಗ್ರಾಮದಲ್ಲಿ ಚೆಕ್ ಡ್ಯಾಂ ನಿರ್ಮಿಸಲಾಗಿದೆ, ಅಂದಾಜು- 1070 cmt ನೀರು ಸಂಗ್ರಹಣೆಯಾಗುತ್ತದೆ, ಜಾನುವಾರುಗಳಿಗೆ ನೀರು ಕುಡಿಯಲು ಹಾಗೂ ಅಂದಾಜು 5 ಹೆಕ್ಟಾರ್ ರಕ್ಷಣಾತ್ಮಕ ನೀರಾವರಿಯನ್ನು ಬಳಸಲಾಗುತ್ತದೆ. ಫಲಾನುಭವಿಗಳ ಸಂಖ್ಯೆ-07.